


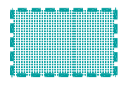




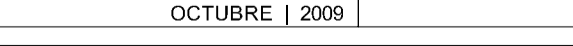
- LEYENDA**
-  LÍMITE DEL SUELO URBANO
 -  LÍMITE DEL SUELO APROBADO EJECUTADO / EN EJECUCIÓN
 -  LÍMITE DEL SUELO APROBADO NO EJECUTADO
 -  LÍMITE DEL SUELO EN TRAMITACIÓN
 -  LÍMITE DEL SUELO NO TRAMITADO


 **Ayuntamiento de Almagro - Ciudad Real**
Plan de Ordenación Municipal

DOCUMENTO DE AVANCE

plano: PLANEAMIENTO VIGENTE

fecha: OCTUBRE | 2009 sustituye a: SEPTIEMBRE | 2009

escala: 1:8.000  PLANO N°:

 PLANIFICACIÓN TERRITORIAL, S.L. P.I.V. 84 28008 MADRID 91 549 27 33 www.ctr.es.com hoja: - **0-5**